














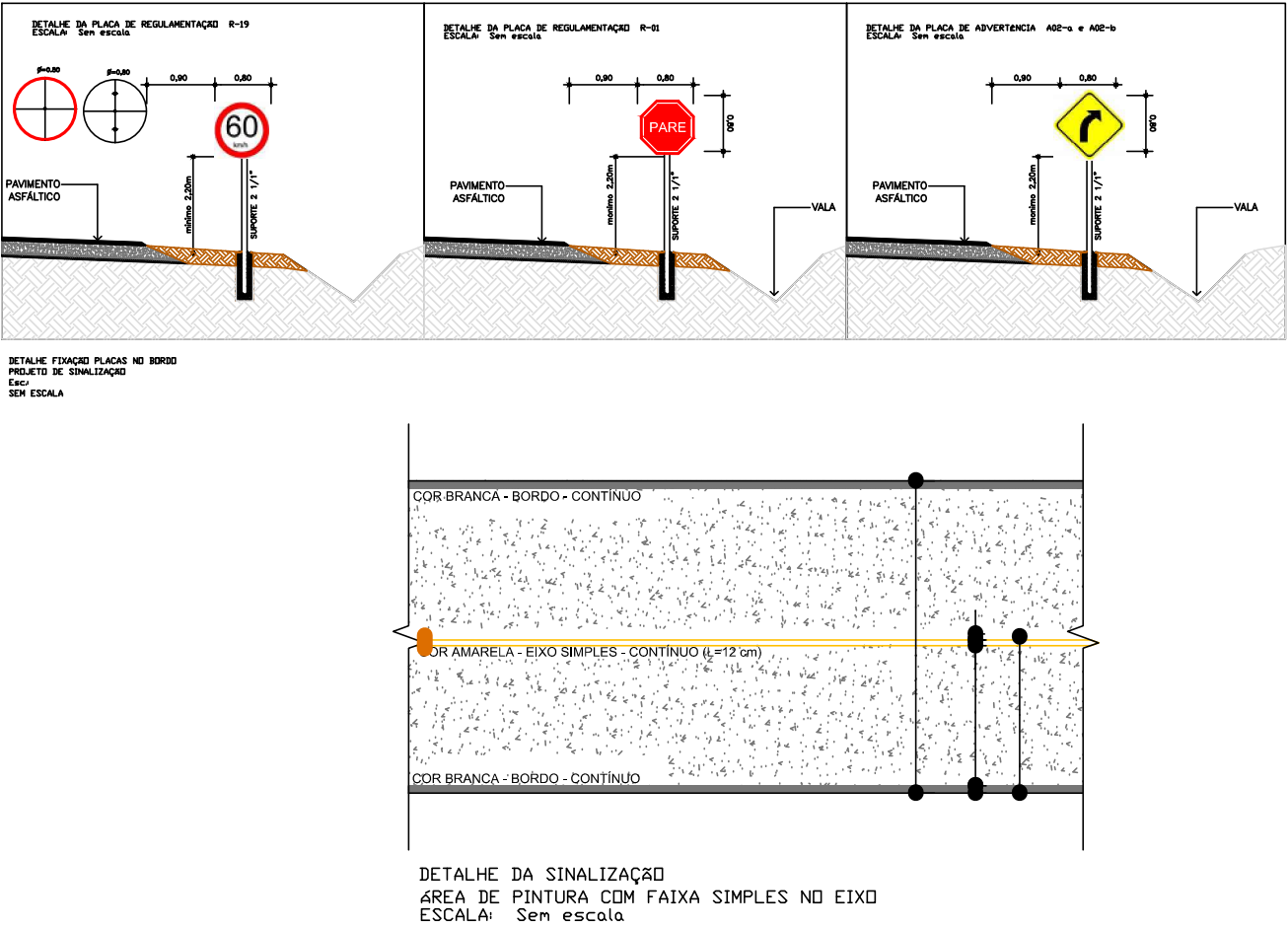


RELAÇÃO DE PLACAS UTILIZADAS

PLACA	CÓDIGO
	R-01-IA
	R-19-IA
	R-07-IA
	A-2a-IA/IV-A
	A-2b-IA/IV-A
	I-23-IA
	INDICATIVA-IA DE LOCALIDE

NOTA DE SERVIÇO-SINALIZAÇÃO VERTICAL						
PLACAS	DIMENSÃO CÓDIGO	LOCALIZAÇÃO		QUANTIDADES		CORES
		LE	LD	PLACAS	SUPORTES	
	L=0,413 R-01			01	01	01
	Ø=0,80 R-19			04	04	02
	Ø=0,80 R-7			05	05	01
	L=0,80 A2-a			03	03	02
	L=0,80 A2-b			03	03	02
	L=0,60x1,00 I-23			02	02	02
	L=2,00x1,00 INDICATIVA			01	04	02
	L=2,00x1,00 INDICATIVA			01	04	
OBSERVAÇÕES: - PLACAS DEFINIDAS CONFORME NORMAS ABNT 14644/2001						
CONVENÇÕES: IA= ESFERAS INCLUSAS - TIPO GRAU ENGENHEIRO - GRAU TÉCNICO						



SINALIZAÇÃO EM DETALHES



Prefeitura Municipal de General
Câmara - RS

PAVIMENTAÇÃO DO ACESSO A SANTO AMARO

Data do Projeto:
02/08/2021

Resp. Técnico:
Engº Civil - Jordão Oliveira da Silva

Prefeito Municipal:
Helton Holz Barreto